




INSTITUTUL NAȚIONAL DE STATISTICĂ
DIRECȚIA JUDEȚEANĂ DE STATISTICĂ GIURGIU



LUNGIMEA CĂILOR DE TRANSPORT, ÎN JUDEȚUL GIURGIU, LA SFÂRȘITUL ANULUI 2022



-2023-

CUPRINS

	Pag.
1. Liniile de cale ferată la 31 decembrie 2022.....	2
2. Drumurile publice la 31 decembrie 2022.....	3
3. Drumurile naționale la 31 decembrie 2022.....	4
4. Drumurile județene la 31 decembrie 2022.....	4
5. Drumurile comunale la 31 decembrie 2022.....	5
NOTĂ METODOLOGICĂ.....	7

LUNGIMEA CĂILOR DE TRANSPORT, ÎN JUDEȚUL GIURGIU, LA SFÂRȘITUL ANULUI 2022

1. Liniile de cale ferată la 31 decembrie 2022

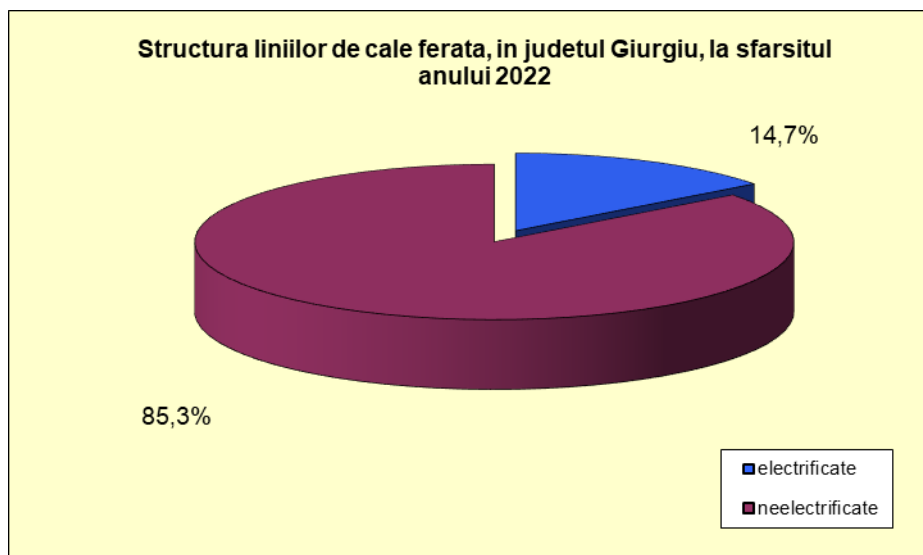
Liniile de cale ferată de folosință publică în exploatare la 31 decembrie 2022 însumau 109 km, din care 72 km cu o cale (66,1%) și 37 km cu două căi (33,9%).

Lungimea liniilor de cale ferată de folosință publică în exploatare, la 31 decembrie 2022

Nr. crt.	Linii de cale ferată	Km					
		din care:					
		cu ecartament normal					
		Total	din care: electrificate	din total linii cu ecartament normal:			
cu o cale	cu două căi						
1	Total țară	10615	4032	10519	4032	7601	2918
2	Macroregiunea Trei	1883	717	1883	717	1103	780
3	Regiunea Sud-Muntenia	1511	490	1511	490	898	613
4	Județul Giurgiu	109	16	109	16	72	37

Liniile de cale ferată din județul Giurgiu reprezentau 7,2% din totalul celor din regiunea Sud-Muntenia și 1,0% din total țară.

Întreaga lungime a liniilor de cale ferată era cu ecartament normal, iar lungimea liniilor electrificate era de 16 km (14,7% din total).



În județul Giurgiu, liniile de cale ferată aveau o densitate de 30,7 km pe 1000 km² teritoriu, inferioară densității liniilor de cale ferată din regiunea Sud – Muntenia 43,8km/1000 km² și celei la nivel național 44,5 km/1000 km².

2. Drumurile publice la 31 decembrie 2022

Drumurile publice la sfârșitul anului 2022 totalizau 1188 km, din care 316 km (26,6%) drumuri naționale și 872 km (73,4%) drumuri județene și comunale.

Lungimea drumurilor publice la 31 decembrie 2022

Nr. crt.		Drumuri publice - total-	din care:		Densitatea drumurilor publice la 100 km ² teritoriu
			drumuri naționale	drumuri județene și comunale	
1	Total țară	86336	17582	68754	36,2
2	Macroregiunea Trei	13839	3207	10632	38,2
3	Regiunea Sud-Muntenia	12938	2854	10084	37,5
4	Județul Giurgiu	1188	316	872	33,5

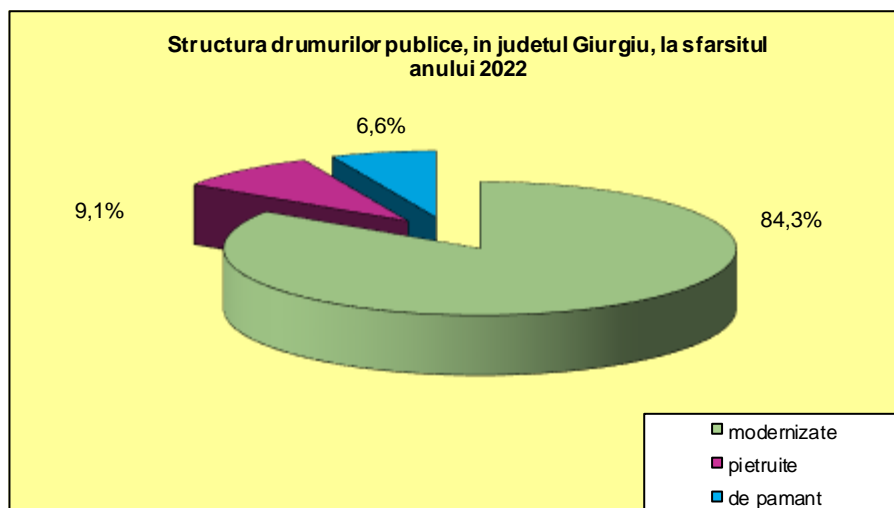
Lungimea drumurilor publice din județul Giurgiu reprezentau 9,2% din cele existente în regiunea Sud-Muntenia și 1,4% din total țară.

Densitatea drumurilor publice în județul Giurgiu era de 33,5 km /100 km² teritoriu, sub cea înregistrată în regiunea Sud-Muntenia (37,5 km/100 km² teritoriu) și sub cea înregistrată la nivelul țării (36,2 km /100 km² teritoriu).

Structura drumurilor publice la 31 decembrie 2022

Nr. crt.		Total	din care drumuri:				
			modernizate	din care: autostrăzi	cu îmbrăcămînți ușoare rutiere	pietruite	de pământ
1	Total țară	86336	41653	949	20956	15713	8014
2	Macroregiunea Trei	13839	6277	341	4665	2239	658
3	Regiunea Sud-Muntenia	12938	5758	258	4322	2217	641
4	Județul Giurgiu	1188	1001	28	-	108	79

Din totalul drumurilor publice existente în județul Giurgiu la 31 decembrie 2022, 1001 km (reprezentând 84,3%) erau drumuri modernizate, 108 km (9,1%) drumuri pietruite și 79 km (6,6%) drumuri de pământ.



3. Drumurile naționale la 31 decembrie 2022

Lungimea drumurilor naționale, din județul Giurgiu, la sfârșitul anului 2022 era de 316 km, reprezentând 11,1% din cele existente în regiunea Sud-Muntenia și 1,8% din total țară.

Structura drumurilor naționale la 31 decembrie 2022

Nr. crt.		Total	din care drumuri:				km
			modernizate	cu îmbrăcămînți ușoare rutiere	pietruite	de pământ	
1	Total țară	17582	16813	639	112	18	
2	Macroregiunea Trei	3207	3137	58	2	10	
3	Regiunea Sud-Muntenia	2854	2784	58	2	10	
4	Județul Giurgiu	316	316	-	-	-	

În cadrul drumurilor naționale, în județul Giurgiu, 100,0% erau drumuri modernizate.

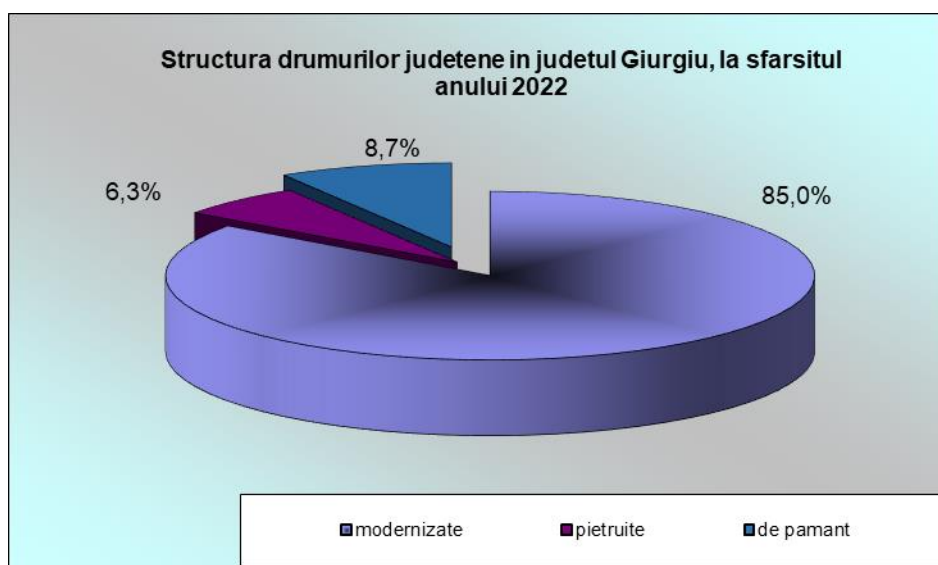
4. Drumurile județene la 31 decembrie 2022

Lungimea drumurilor județene la 31 decembrie 2022 era de 520 km reprezentând 9,1% din lungimea drumurilor județene din regiunea Sud-Muntenia și 1,5% din cele existente la nivelul țării.

Structura drumurilor județene la 31 decembrie 2022

Nr. crt.		Total	din care drumuri:			
			modernizate	cu îmbrăcămînți ușoare rutiere	pietruite	de pământ
1	Total țară	35132	17268	12618	3818	1428
2	Macroregiunea Trei	6141	2482	2829	537	293
3	Regiunea Sud-Muntenia	5729	2316	2603	530	280
4	Județul Giurgiu	520	442	-	33	45

În cadrul drumurilor județene 85,0% erau drumuri modernizate.



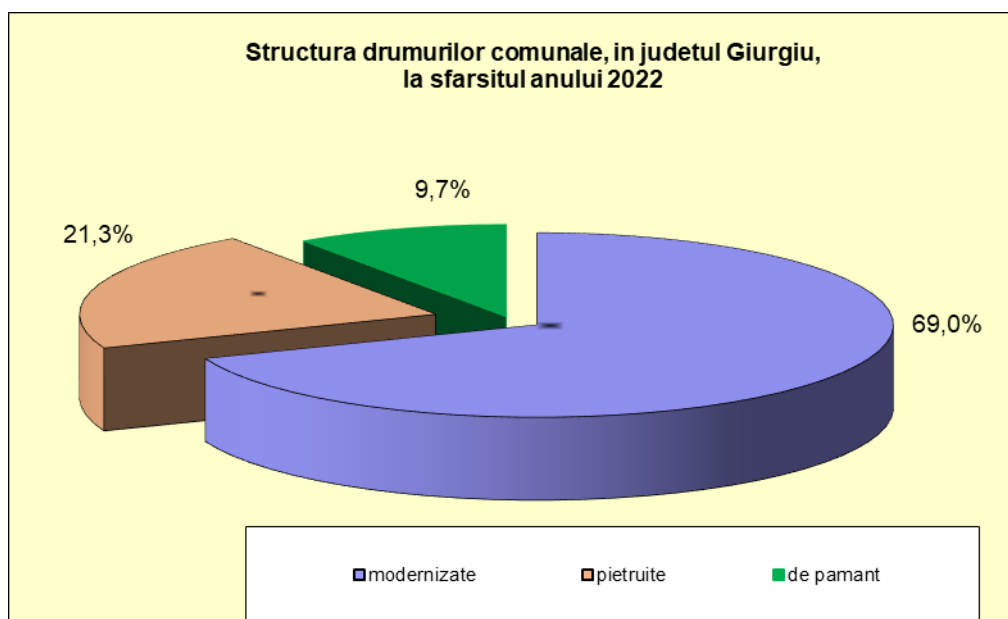
5. Drumurile comunale la 31 decembrie 2022

Lungimea drumurilor comunale la 31 decembrie 2022 era de 352 km reprezentând 8,1% din lungimea drumurilor comunale din regiunea Sud-Muntenia și 1,0% din total țară.

Structura drumurilor comunale la 31 decembrie 2022

Nr. crt.		Total	din care drumuri:			
			modernizate	cu îmbrăcămînți ușoare rutiere	pietruite	de pământ
1	Total țară	33622	7572	7699	11783	6568
2	Macroregiunea Trei	4491	658	1778	1700	355
3	Regiunea Sud-Muntenia	4355	658	1661	1685	351
4	Județul Giurgiu	352	243	-	75	34

În cadrul drumurilor comunale, în județul Giurgiu, 69,0% erau drumuri modernizate.



Drumurile comunale modernizate din județul Giurgiu reprezentau 36,9% din regiunea Sud-Muntenia și 3,2% din total țară.

NOTĂ METODOLOGICĂ

Publicația prezintă datele statistice privind infrastructura de transport, respectiv lungimea căilor ferate și a drumurilor publice.

Sursa datelor este reprezentată de chestionarele statistice în domeniu.

Precizări metodologice:

Linia de cale ferată este o construcție specială compusă din una sau mai multe cai ferate și instalații auxiliare, folosite pentru deplasarea mărfurilor și călătorilor cu ajutorul materialului rulant de cale ferată (se referă la lungimea de linie utilizată pentru traficul regulat). O linie de cale ferată este compusă dintr-una sau mai multe căi principale (căi care asigură deplasarea neîntreruptă a materialului rulant între două stații sau halte); ea poate fi "în exploatare" sau "în conservare". Lungimea se stabilește ca lungime a liniei între stații. La liniile cu căi multiple se ia în calcul o singură cale.

Ecartamentul este distanța dintre fețele interioare ale celor două șine de cale ferată.

Calea ferată cu ecartament normal este calea ferată cu ecartament de 1435 mm.

Lungimea drumurilor publice reprezintă totalitatea drumurilor deschise circulației publice de pe întreg teritoriul țării; se grupează din punct de vedere administrativ în rețea de drumuri naționale, județene și comunale, incluzând fiecare, categoriile de drumuri respective. Se înregistrează la o anumită dată (de obicei la sfârșitul anului) și sunt grupate astfel: - drumuri modernizate; - drumuri cu îmbrăcămînți ușoare rutiere; - drumuri pietruite; - drumuri de pământ.

Autostrada este drumul național rezervat exclusiv circulației autovehiculelor, prevăzut cu două căi unidirecționale, separate printr-o zonă mediană (gard, marcaj etc.), cu cel puțin două benzi de circulație pe sens și o bandă de urgență și care nu se intersectează la același nivel cu alte drumuri sau căi ferate.

Drumurile județene asigură, atât legăturile între municipiile reședințe de județ și reședințele de comune, municipii, orașe, stațiuni balneoclimaterice și turistice, porturi, aeroporturi, obiective importante legate de apărarea țării și obiective istorice importante, cât și între orașe și municipii între ele.

Drumurile comunale asigură legăturile între reședința de comună și satele componente; oraș și satele care îi aparțin, precum și alte sate.