



INSTITUTUL NAȚIONAL DE STATISTICĂ
DIRECȚIA JUDEȚEANĂ DE STATISTICĂ GIURGIU



PONDEREA ȘI LOCUL JUDEȚULUI GIURGIU ÎN ANUL 2022



- 2024 -

CUPRINS

	pag.
1. Organizarea administrativ-teritorială.....	2
2. Populația	2
3. Resursele de muncă.....	4
4. Populația ocupată.....	4
5. Șomerii înregistrați.....	4
6. Agricultură.....	5
6.1 Suprafața cultivată cu principalele culturi.....	5
6.2 Parcul de tractoare și mașini agricole.....	6
6.3 Producția agricolă vegetală la principalele culturi.....	7
6.4 Producția medie la hectar, la principalele culturi.....	7
6.5 Efectivele de animale la sfârșitul anului.....	8
7. Fondul de locuințe.....	8
7.1 Locuințe date în folosință.....	8
7.2 Locuințe existente.....	9
8. Educație.....	10
9. Sănătate.....	11
10. Unități de cazare turistică.....	12

PONDEREA ȘI LOCUL JUDEȚULUI GIURGIU ÎN ANUL 2022

1. Organizarea administrativ-teritorială

La sfârșitul anului 2022, în județul Giurgiu existau 54 localități, din care un municipiu, două orașe și 51 comune.

Nr. crt.		Total țară	Regiunea Sud-Muntenia	Județul Giurgiu -număr-	Ponderea și locul județului în țară	
					%	locul
1	Municipii	103	16	1	1,0	41
2	Orașe	216	32	2	0,9	40
3	Comune	2862	519	51	1,8	35
4	Sate	12958	2019	167	1,3	33

Județul Giurgiu se afla pe locul 41 pe țară după numărul municipiilor și pe locul 40 după numărul orașelor.

Numărul de comune din județul Giurgiu reprezintă 1,8% din numărul total al comunelor din țară și plasează județul pe locul 35 în ierarhia județelor.

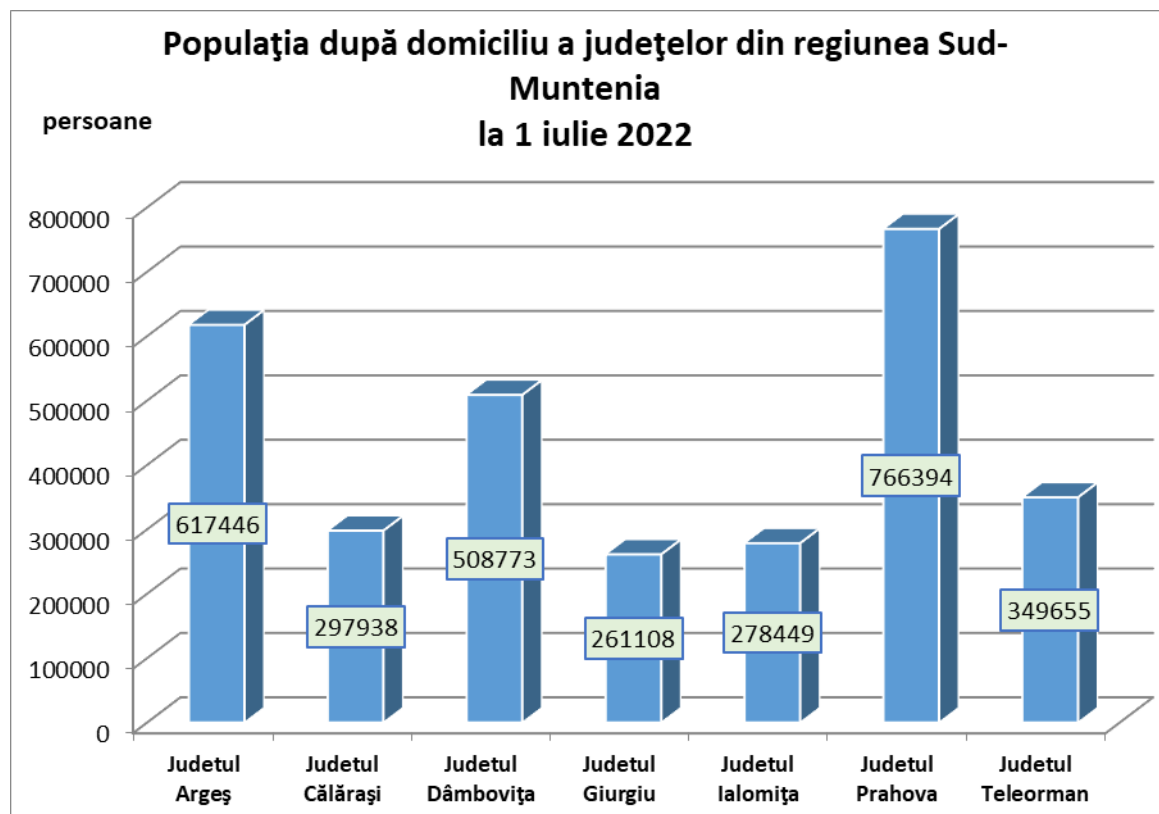
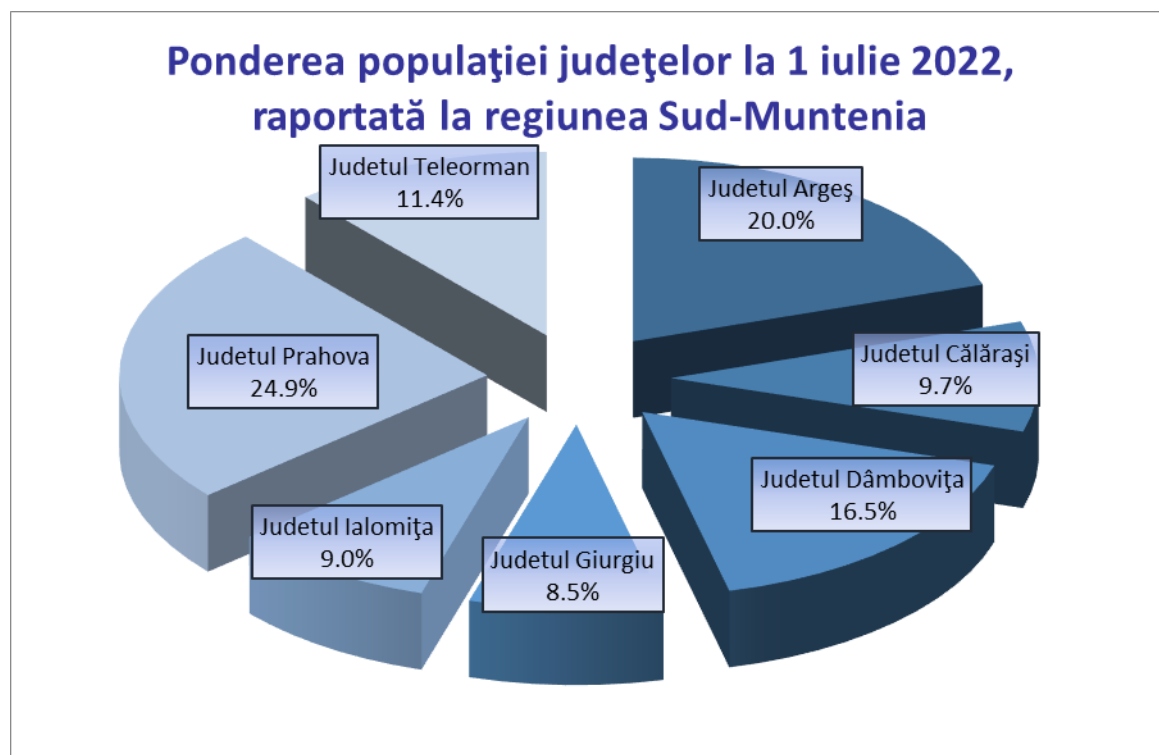
În anul 2022 în județul Giurgiu existau 167 sate, reprezentând 1,3% din cele existente în țară și plasează județul pe locul 33 în ierarhia județelor.

2. Populația

Populația după domiciliu a județului Giurgiu la 1 iulie 2022, a fost de 261108 persoane, reprezentând 1,2% din populația țării și plasează județul pe locul 39 în ierarhia județelor.

Nr. crt.		Populația - persoane-	Ponderea - %-	
			în țară	în Regiunea Sud-Muntenia
1	Total țară	21970428	100	X
2	Regiunea Sud - Muntenia	3079763	14,0	100
3	- județul Argeș	617446	2,8	20,0
4	- județul Călărași	297938	1,4	9,7
5	- județul Dâmbovița	508773	2,3	16,5
6	- județul Giurgiu	261108	1,2	8,5
7	- județul Ialomița	278449	1,3	9,0
8	- județul Prahova	766394	3,5	24,9
9	- județul Teleorman	349655	1,6	11,4

Ca populație, județul Giurgiu se află pe ultimul loc în ierarhia județelor din regiunea Sud-Muntenia.



3. Resursele de muncă

La sfârșitul anului 2022, resursele de muncă ale județului Giurgiu erau de 155,7 mii persoane, din care 82,7 mii bărbați (reprezentând 53,1% din total) și 73,0 mii femei (46,9 %).

Nr. crt.		Țară	Regiunea Sud-Muntenia	Județul Giurgiu	mii persoane	
					Pondere și locul județului în țară %	locul
1	Resurse de muncă	11986,4	1721,9	155,7	1,3	36
2	Populația ocupată civilă	7812,1	972,1	64,4	0,8	42
3	Populația activă civilă	8051,2	1010,1	66,6	0,8	42

4. Populația ocupată

Populația ocupată civilă a județului Giurgiu la sfârșitul anului 2022 a fost de 64,4 mii persoane, reprezentând 6,6% din populația ocupată civilă a regiunii Sud-Muntenia și 0,8% din țară.

Din punct de vedere al populației ocupate civile, județul Giurgiu se afla pe locul 42 pe țară.

În anul 2022, numărul mediu al salariaților județului Giurgiu a fost de 35184, reprezentând 5,9% din numărul mediu al regiunii Sud-Muntenia și 0,7% din țară.

Nr. crt.		Total țară	Regiunea Sud-Muntenia	Județul Giurgiu	persoane	
					Pondere și locul județului în țară %	locul
1	Numărul mediu al salariaților total	5209493	591515	35184	0,7	42

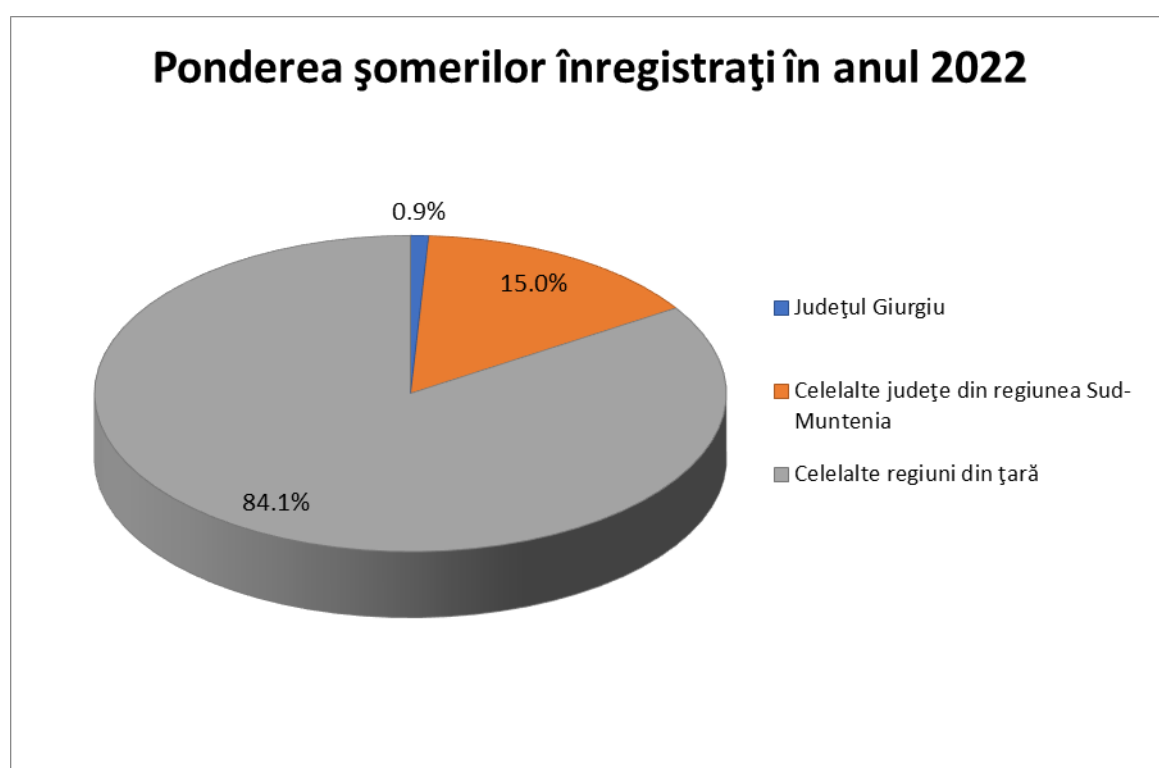
Numărul salariaților plasează județul Giurgiu pe locul 42 în ierarhia județelor.

5. Șomerii înregistrați

Numărul șomerilor înregistrați la sfârșitul anului 2022 în județul Giurgiu a fost de 2204, din care 1213 (55,0 %) erau femei plasând județul pe locul 3 în ierarhia județelor.

Șomerii înregistrați în județul Giurgiu au reprezentat 0,9% din cei înregistrați pe total țară și 5,8% la nivelul regiunii Sud - Muntenia.

Nr. crt.		Total țară	Regiunea Sud-Muntenia	Județul Giurgiu	persoane	
					Ponderea și locul județului în țară	
					%	locul
1	Numărul șomerilor înregistrați la sfârșitul anului 2022 Total - din care:	239064	38026	2204	0,9	3
2	- femei	111942	18132	1213	1,1	4



Rata șomajului înregistrat în județul Giurgiu a fost de 3,3% (plasând județul nostru pe locul 21 în ierarhia județelor) și de 4,2% la femei (locul 29 în ierarhia județelor).

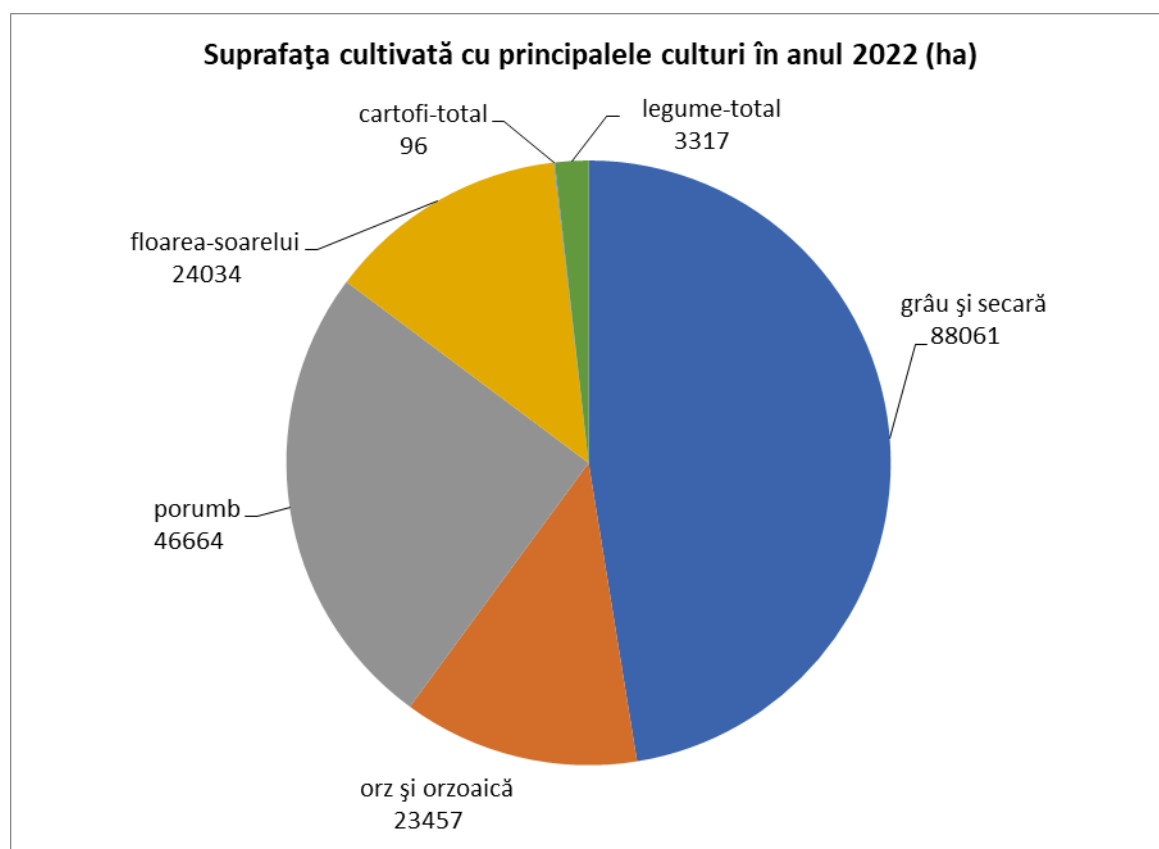
6. Agricultură

6.1. Suprafața cultivată cu principalele culturi

Suprafața cultivată în anul 2022 în județul Giurgiu a fost de 232728 ha reprezentând 2,9 % din suprafața cultivată la nivelul țării, (locul 16 în ierarhia județelor).

ha

Nr. crt.		Total țară	Regiunea Sud-Muntenia	Județul Giurgiu	Pondere și locul județului în țară	
					%	locul
1	Suprafața cultivată-ha total, din care:	8005889	1844091	232728	2,9	16
2	- grâu și secară	2181340	586400	88061	4,0	8
3	- orz și orzoaică	425947	115650	23457	5,5	5
4	- porumb boabe	2431106	512291	46664	1,9	24
5	- floarea-soarelui	1093265	266263	24034	2,2	18
6	- cartofi-total	80657	8500	96	0,1	33
7	- legume-total	177632	34387	3317	1,9	28



6.2. Parcul de tractoare și mașini agricole

La sfârșitul anului 2022, agricultura județului Giurgiu deținea 3757 tractoare, 1852 semănători mecanice și 598 combine autopropulsate pentru recoltat cereale.

Nr. crt.		Total țară	Regiunea Sud-Muntenia	Județul Giurgiu	număr	
					Ponderea și locul județului în țară	
					%	locul
1	Tractoare agricole fizice	244795	37802	3757	1,5	32
2	Semănători mecanice	69706	13657	1852	2,7	12
3	Combinae autopropulsate pentru recoltat cereale	26418	5269	598	2,3	20

6.3. Producția agricolă vegetală la principalele culturi

În anul 2022, județul Giurgiu a obținut 4,5% din producția de grâu și secară a țării, 6,2% din cea de orz și orzoaică, 2,7% porumb boabe, 2,9% din cea de floarea-soarelui, 0,1% din cea de cartofi și 2,2% din cea de legume.

Nr. crt.		Total țară	Regiunea Sud-Muntenia	Județul Giurgiu	tone	
					Ponderea și locul județului în țară	
					%	locul
1	- grâu și secară	8719088	2618245	394500	4,5	8
2	- orz și orzoaică	1706650	530026	105747	6,2	5
3	- porumb boabe	8037134	1964186	220594	2,7	16
4	- floarea-soarelui	2106573	624875	61787	2,9	12
5	- cartofi-total	1345780	138099	1634	0,1	32
6	- legume-total	2426143	489304	52536	2,2	19

6.4. Producția medie la hectar, la principalele culturi

În anul 2022 producția medie de grâu și secară a plasat județul Giurgiu pe locul 8, producția de orz și orzoaică pe locul 6, producția de porumb boabe pe locul 6, producția de floarea-soarelui pe locul 2 și producția de cartofi pe locul 10.

kg/ha

Nr. crt.		Total țară	Regiunea Sud-Muntenia	Județul Giurgiu	Locul județului în țară
1	- grâu și secară	3997	4465	4480	8
2	- orz și orzoaică	4007	4583	4508	6
3	- porumb boabe	3298	3834	4727	6
4	- floarea-soarelui	1927	2347	2571	2
5	- cartofi-total	16668	16187	17000	10

Producțiile medii la grâu și secară, porumb boabe, floarea soarelui și cartofi, obținute în județul Giurgiu, au fost peste mediile obținute la nivelul țării și al regiunii Sud-Muntenia.

6.5. Efectivele de animale la sfârșitul anului

La sfârșitul anului 2022, județul Giurgiu deținea 0,7 % din efectivele de bovine și 1,1 % din efectivele de porcine, plasând județul Giurgiu pe locul 40 și respectiv 37 în ierarhia județelor.

Nr. crt.		U/M	Total țară	Regiunea Sud-Muntenia	Județul Giurgiu	Ponderea și locul județului în țară	
						%	locul
1	Bovine	capete	1833718	186203	12727	0,7	40
2	Porcine	capete	3328734	429888	37921	1,1	37
3	Ovine	capete	10247383	980685	72046	0,7	39
4	Caprine	capete	1483161	264333	19493	1,3	29
5	Cabaline	capete	323362	38543	3656	1,1	36
6	Păsări	capete	78220737	19248605	3938210	5,0	2
7	Familii de albine	număr	1936422	264334	11008	0,6	40

7. Fondul de locuințe

7.1. Locuințe date în folosință

În anul 2022 în județul Giurgiu au fost date în folosință 649 locuințe, cu o suprafață construită de 107807 mp.

Nr. crt.		Total țară	Regiunea Sud-Muntenia	Județul Giurgiu	Ponderea și locul județului în țară	
					%	locul
1	Locuințe terminate în anul 2022-număr	73338	5778	649	0,9	27
2	Suprafața construită-mp arie desfășurată	9725882	943812	107807	1,1	26
3	Suprafața utilă-mp arie desfășurată	7447024	725091	75303	1,0	28
4	Suprafața locuibilă-mp arie desfășurată	4605713	457514	52902	1,1	26

Locuințele terminate în anul 2022 în județul Giurgiu reprezintă 0,9% din locuințele terminate în întreaga țară și plasează județul Giurgiu pe locul 27 în ierarhia județelor.

Suprafața construită a fost de 107807 mp arie desfășurată, revenind 166,1 mp/locuință, comparativ cu regiunea Sud-Muntenia unde suprafața construită a fost de 163,3 mp/locuință, sau cu 132,6 mp/locuință la nivelul țării.

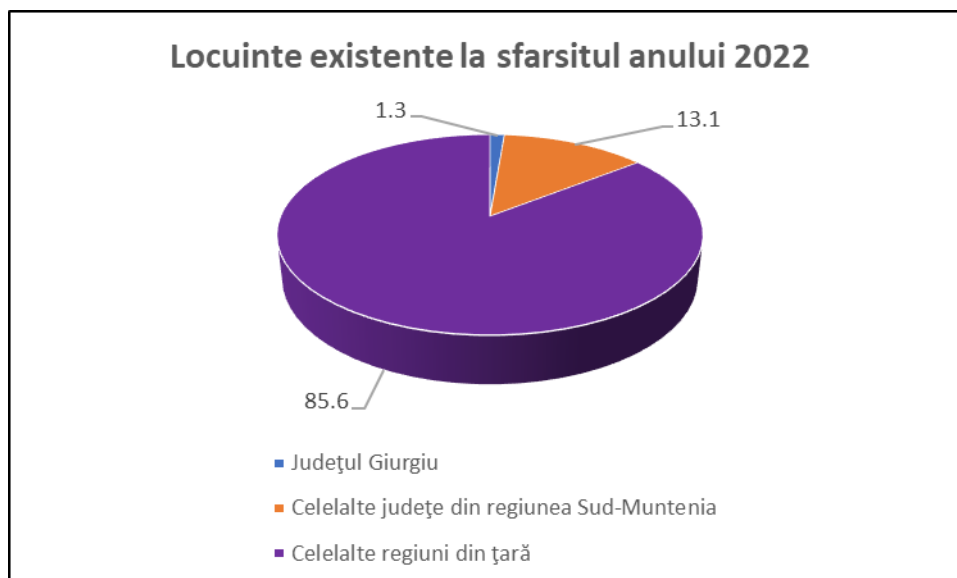
Suprafața locuibilă a fost de 52902 mp arie desfășurată revenind 81,5 mp/locuință, comparativ cu regiunea Sud-Muntenia unde suprafața locuibilă a fost de 79,2 mp/locuință, sau cu 62,8 mp/locuință la nivelul țării.

7.2. Locuințe existente

Numărul locuințelor existente în județul Giurgiu la sfârșitul anului 2022 a fost de 123295 și plasează județul Giurgiu pe locul 38 în ierarhia județelor.

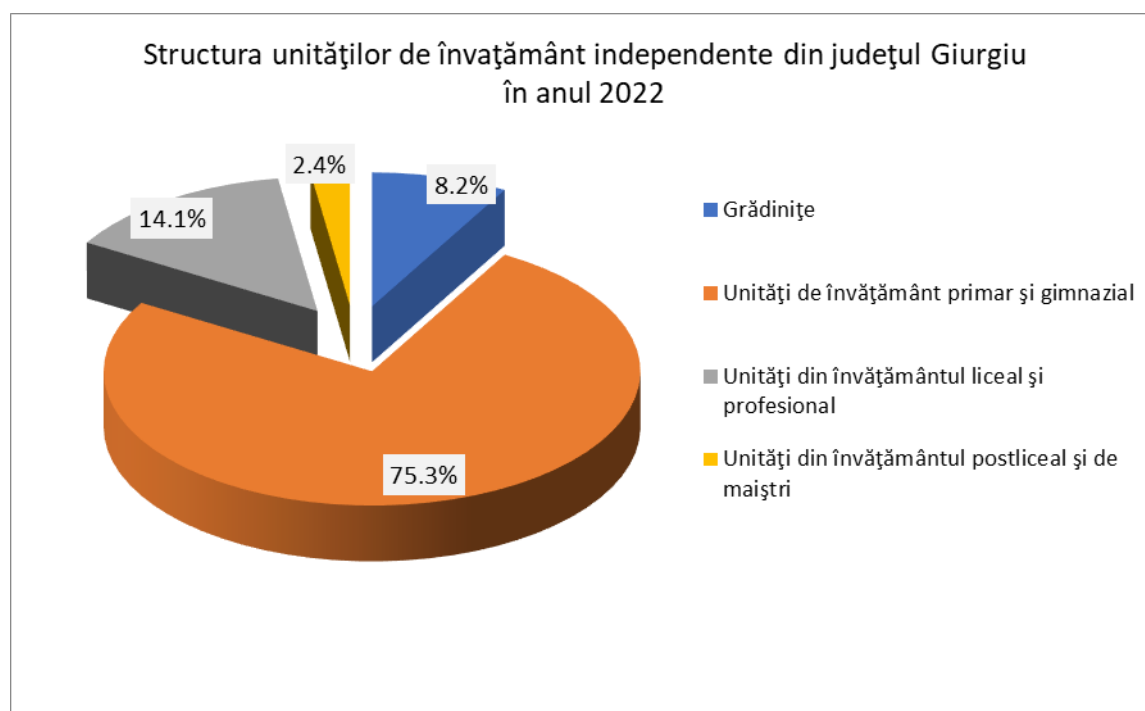
Nr. crt.		Total țară	Regiunea Sud-Muntenia	Județul Giurgiu	Ponderea și locul județului în țară	
					%	locul
1	Locuințe existente la 31 XII 2022-număr	9655685	1388129	123295	1,3	38
2	Suprafața locuibilă la 31 XII 2022- mp arie desfășurată	470186995	64380859	5595498	1,2	36

Locuințele din județul Giurgiu reprezentau 8,9% din cele existente în regiunea Sud-Muntenia și 1,3% din țară.



8. Educație

La sfârșitul anului 2022, în județul Giurgiu, existau 85 unități de învățământ independente, din care 7 grădinițe, 64 unități din învățământul primar și gimnazial, 12 unități din învățământul liceal și 2 unități în învățământul postliceal și de maiștri.



Județul Giurgiu deține 1,2 % din numărul unităților de învățământ din țară.

Nr. crt.		Total țară	Regiunea Sud-Muntenia	Județul Giurgiu	Ponderea și locul județului în țară	
					%	locul
1	Unități de învățământ- număr- total, din care:	7072	1018	85	1,2	40
2	- grădinițe de copii	1241	128	7	0,6	41
3	- școli primare și gimnaziale	3890	675	64	1,6	37
4	- unități școlare liceale și profesionale	1462	185	12	0,8	42
5	- școli postliceale și de maiștri	165	23	2	1,2	34

9. Sănătate

În anul 2022, rețeaua unităților de sănătate publică, din județul Giurgiu cuprindea 4 spitale, 3 dispensare medicale, 79 cabinete medicale de familie, 108 farmacii, 3 puncte farmaceutice și 2 ambulatorii integrate spitalului.

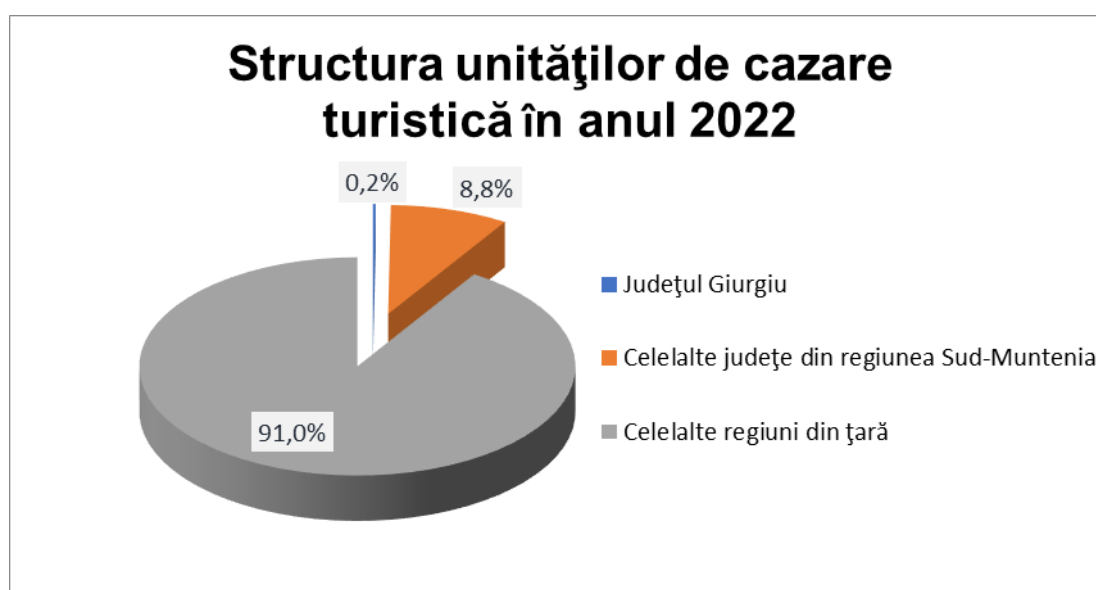
Nr. crt.		Total țară	Regiunea Sud-Muntenia	Județul Giurgiu	Ponderea și locul județului în țară	
					%	locul
1	Spitale	544	67	4	0,7	42
2	Dispensare medicale	184	28	3	1,6	36
3	Cabinete medicale de familie	10444	1388	79	0,8	42
4	Farmacii	8135	1031	108	1,3	29
5	Puncte farmaceutice	1750	358	3	0,2	37
6	Ambulatorii integrate spitalului	366	54	2	0,5	42

10. Unități de cazare turistică

În anul 2022, în județul Giurgiu existau 30 unități de cazare turistică, cu o capacitate de cazare turistică existentă de 867 locuri.

Nr. crt.		Total țară	Regiunea Sud-Muntenia	Județul Giurgiu	Ponderea și locul județului în țară	
					%	locul
1	Unități de cazare turistică- număr	12201	1104	30	0,2	37
2	Capacitatea de cazare turistică existentă-locuri	422114	32655	867	0,2	42

Unitățile de cazare turistică din județul Giurgiu au reprezentat 2,7% din numărul unităților de cazare turistică din regiunea Sud-Muntenia și 0,2% din total țară.



Din punct de vedere al numărului de unități de cazare turistică, județul Giurgiu se afla pe locul 37 în ierarhia județelor.